



放射線相談室だより 68号

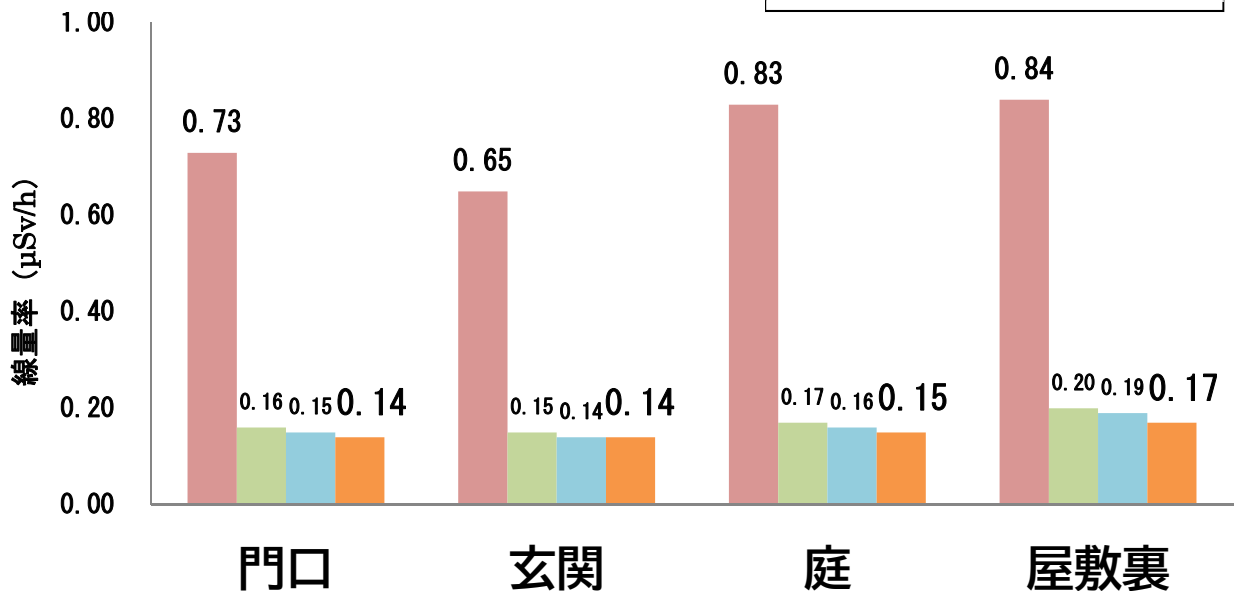
令和2年8月21日

1

家屋のモニタリング結果

広野町では、平成23年度より、家屋約2,000件を対象として、空間線量率を測定しています。今回は昨年度（令和元年度）までの様子をご紹介します。

家屋の1m高さの空間線量率
95%タイル値 *
(95%の家屋はこの値以下)



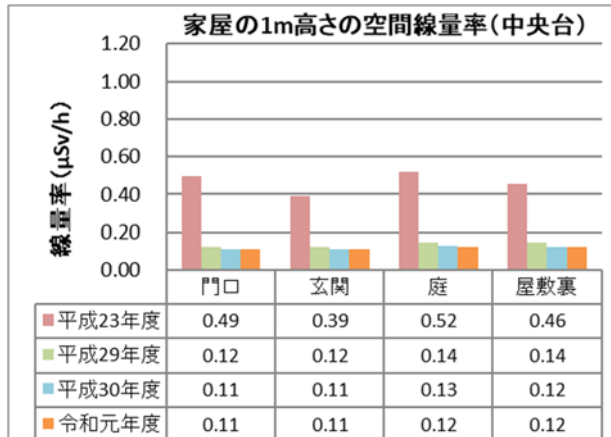
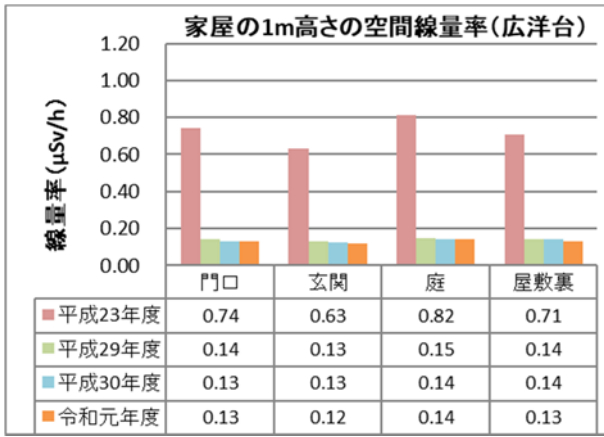
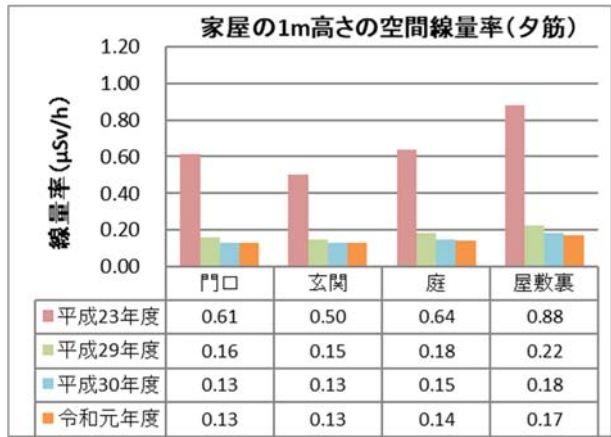
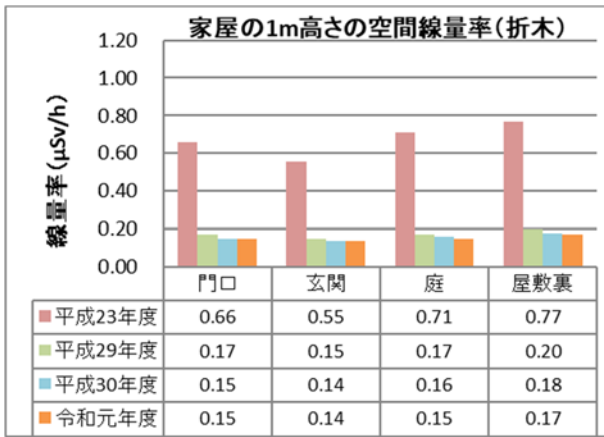
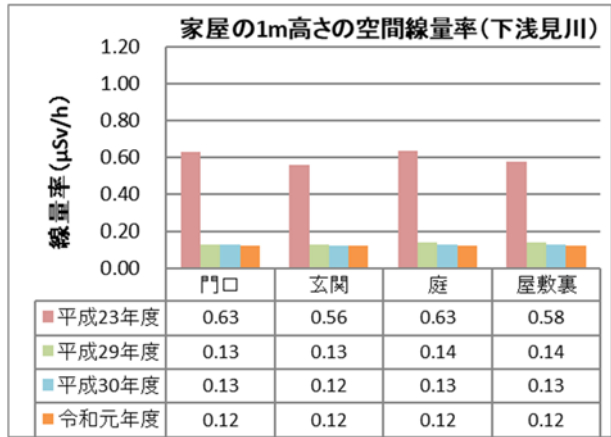
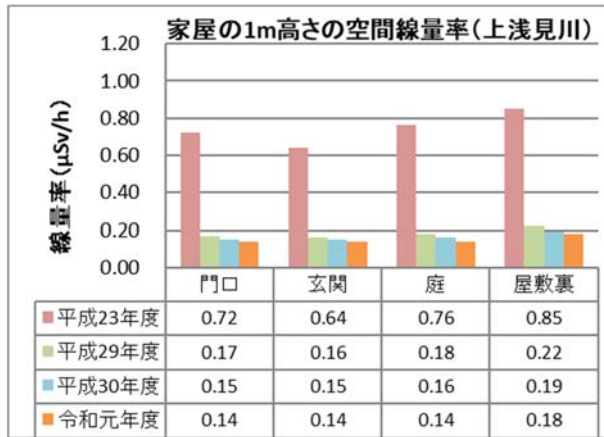
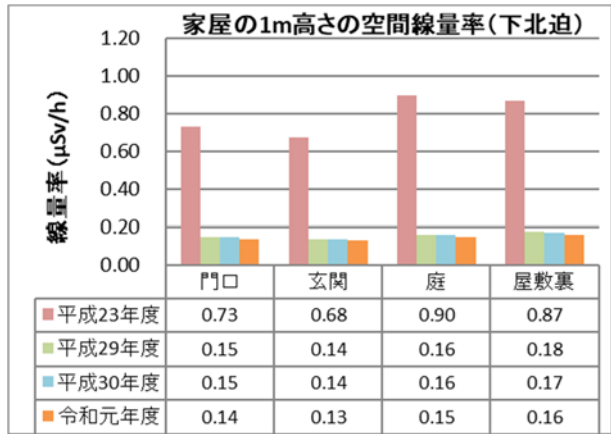
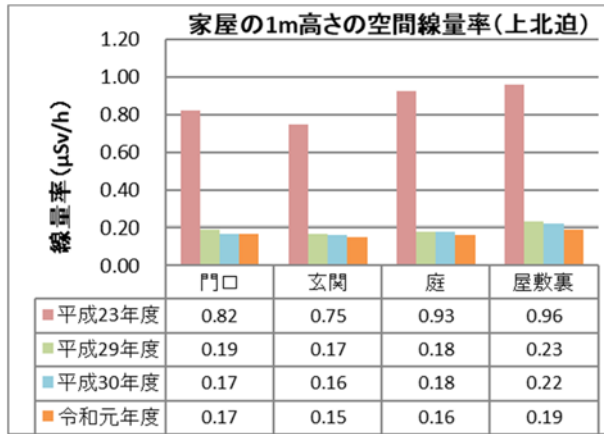
*95%タイル値とは

測定した約2,000件の家屋の空間線量率を低い方から高い方へ数えて95%に位置する空間線量率をいいます。家屋約2,000件の95%なので約1,900件の家屋は、表記した値より空間線量率は低くなります。



23年度に比べて、除染後に放射線量は大きく下がり、その後も少しずつ下がってきていますね。(ほとんどのおうちはこの値以下ですので、広野の傾向といえるでしょう。)

次に各地区の結果を見てみましょう（いずれも95%タイル値です）。



どの地区も空間線量率は既にご下がっており、安定してきているのが分かります。また、地区の差も小さくなっています。

食品のモニタリング結果総括表

(令和2年7月実施分)

【基準値】: 一般食品 100Bq/kg 牛乳・乳幼児製品 50Bq/kg 飲料水 10Bq/kg

規制のない食品	検査数	基準値未満	基準値以上	備考 (基準値以上の品目)
野菜	20	20	0	
根菜・芋類	—	—	—	
山菜・きのこ	—	—	—	
果物	3	3	0	
穀類	—	—	—	
種実類	—	—	—	
魚介類	1	1	0	
加工食品	—	—	—	
飲料水	—	—	—	
その他(肉類など)	—	—	—	
総検査数	24	24	0	

食品モニタリング結果の詳細については、公民館1階の放射能簡易分析センターと放射線相談室に置くほか、広野町ホームページに掲載しますのでご利用下さい。

右のQRコードを読み取ったあと、東日本大震災→放射線量・除染関連→放射線量情報の項目の中の「食品モニタリング」をクリックしていただくと見ることができます。



場 所 公民館1階 放射能簡易分析センター
 曜 日 月曜日から金曜日(祝日を除く)
 受付時間 午前8時30分～午後4時30分まで

広野町各地区の放射線量

令和2年8月18日13時30分現在(天候:晴)の町内各地区代表的な個所のモニタリングポストの数値をお知らせします。

測定箇所	放射線量率($\mu\text{Sv/h}$)	測定箇所	放射線量率($\mu\text{Sv/h}$)
広野小学校	0.09	広野町役場	0.10
広野中学校	0.08	高速バス利用者駐車場	0.15
広洋台地区集会所	0.11	上田郷橋付近 ^{注1}	調整中
ニツ沼公園 ^{注2}	0.08	北沢複合交差点	0.13
長畑地区集会所	0.12	県道広野～小高線沿	0.13
小滝平浄水場 ^{注2}	0.08	仮置場	調整中

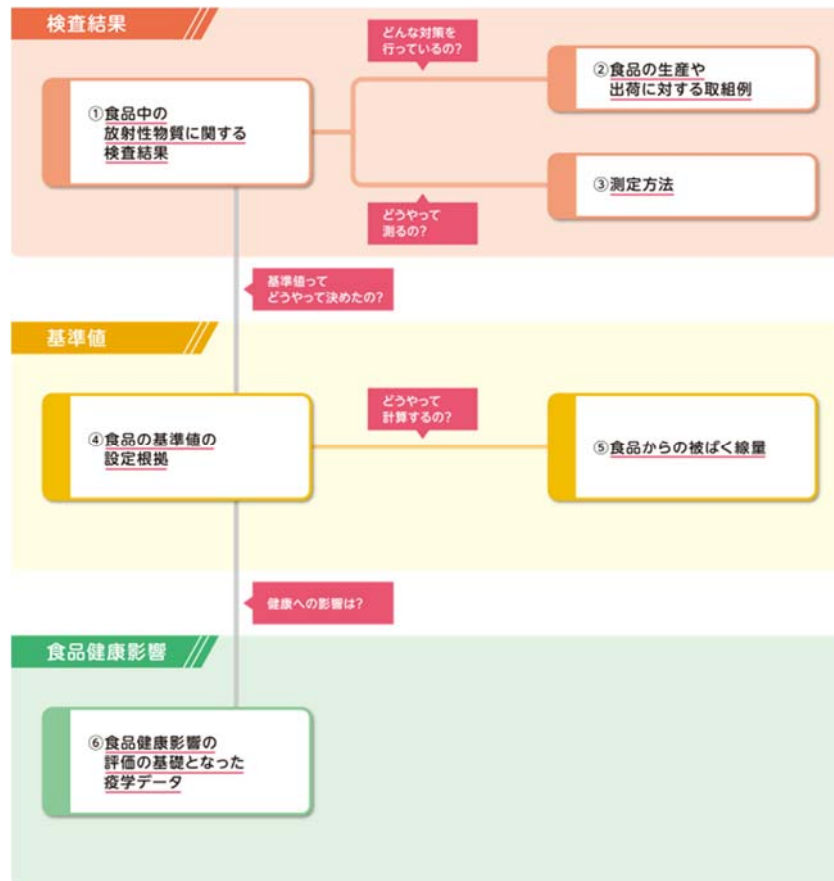
注1 平成29年3月設置

注2 ニツ沼公園、小滝平浄水場のモニタリングポストは現地ではnGy/h(ナノグレイ毎時)で表示されていますが、 $\mu\text{Sv/h}$ (マイクロシーベルト毎時)に換算して掲載しています。



環境省がまとめたページを 見てみませんか

放射線の影響、食の安全への取り組みや環境の情報など、福島に住む私たちが知っておくと良い情報がわかりやすくまとめられています。例えば食品のお話は、下のような流れに沿って調べることができます。



環境省ホームページ

(<https://www.env.go.jp/chemi/rhm/portal/>から)



県民健康調査や、放射線の測定状況、放射線に関する科学的知見や国による情報など、放射線の体への影響についての情報がインターネット上にまとめられています。いろんな資料をこのページから調べることができて便利ですね。

発行者

広野町放射線相談室

080-9252-4773

広野町健康福祉課放射線健康相談係

0240-27-2113