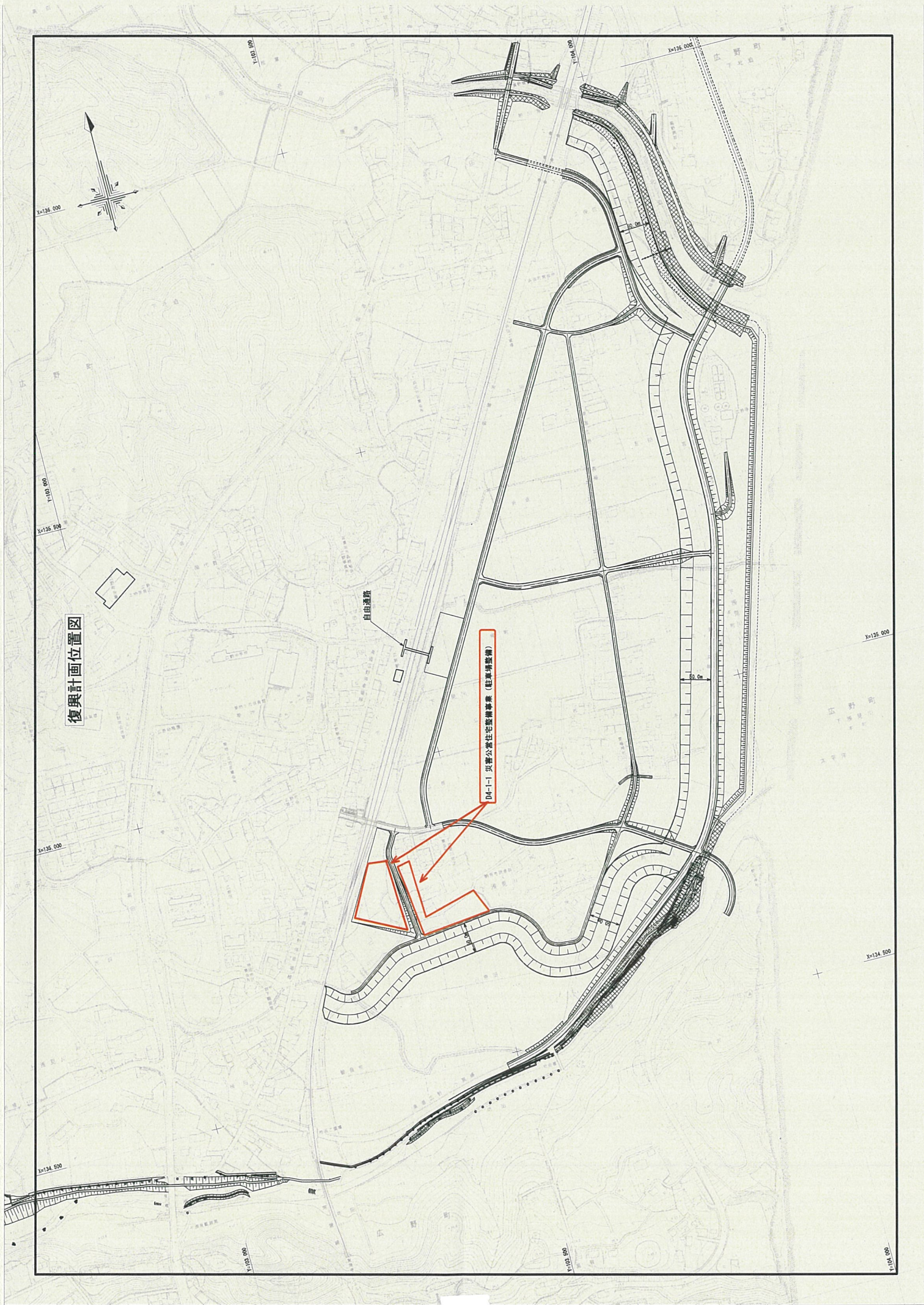


【復興交付金事業計画の個別事業の実績に関する評価様式】

事業番号 ◆D-4-1-1
事業名 災害公営住宅整備事業（駐車場整備）
事業費 総額 8,630 千円（国費 6,903 千円） （内訳：工事費 8,630 千円）
事業期間 平成 25 年度～平成 26 年度
事業目的 新たに整備する災害公営住宅敷地内に駐車場を整備するものである。
事業地区 広野町大字下浅見川字桜田地区
事業結果 駐車場整備台数 77 台 （戸建住宅 10 棟×2 台=20 台、集合住宅 38 戸×1.5 台=57 台）
事業の実績に関する評価 ① 事業結果の活用状況に関する調査・分析・評価 本駐車場が整備されたことにより、災害公営住宅居住者の利便性の向上に繋がったと考えられる。 ② コストに関する調査・分析・評価 震災からの復旧・復興工事の増加に伴い、資材・労務単価が高騰する厳しい状況下にあったが、指名競争入札により適正に受注者が選定されており、当該補助限度額の範囲内で実施できたことから、事業費は妥当な規模であると考えられる。 ③ 事業手法に関する調査・分析・評価 ・計画 平成 24 年度～平成 25 年度 造成舗装工事 ・実績 平成 26 年度 造成舗装工事 津波被災等により全壊・流失した被災者の居住の安定を早期に確保するため、当初平成 25 年度内の完成を目標としたが、災害公営住宅整備の進捗状況に合わせて、平成 26 年度内の完成を目標として事業を進め、概ね予定通り事業完了した。
事業担当部局 広野町復興企画課 電話番号：0240-27-1251

復興計畫位置圖



自由路

D4-1-1 公共圖書館 (註車場管理)

50.0m

X=135,000

X=134,500

Y=100,000

工 事 施 工 前



平成26年7月18日		測点	2DK-①(A棟)
工事概要	駐車場舗装 1263.5㎡ 区画線工 390.7m	タイヤ止め 112箇所	地先境界ブロック 211.8m



平成26年7月18日		測点	2DK-②(B棟)
工事概要	駐車場舗装 1263.5㎡ 区画線工 390.7m	タイヤ止め 112箇所	地先境界ブロック 211.8m

竣 工 写 真



平成26年11月28日		測点	2DK-①(A棟)	
工事概要	駐車場舗装 1263.5㎡ 区画線工 390.7m	タイヤ止め	112箇所	地先境界ブロック 211.8m



平成26年11月28日		測点	2DK-②(B棟)	
工事概要	駐車場舗装 1263.5㎡ 区画線工 390.7m	タイヤ止め	112箇所	地先境界ブロック 211.8m

工 事 施 工 前



	平成26年7月18日	測点	2DK-③(C棟)
工事概要	駐車場舗装 1263.5㎡ タイヤ止め 112箇所 地先境界ブロック 211.8m 区画線工 390.7m		



	平成26年7月18日	測点	3DK(D棟)
工事概要	駐車場舗装 1263.5㎡ タイヤ止め 112箇所 地先境界ブロック 211.8m 区画線工 390.7m		

竣 工 写 真




平成26年11月28日		測点	2DK-③(C棟)	
工事概要	駐車場舗装 1263.5㎡ 区画線工 390.7m	タイヤ止め	112箇所	地先境界ブロック 211.8m



平成26年11月28日		測点	3DK(D棟)	
工事概要	駐車場舗装 1263.5㎡ 区画線工 390.7m	タイヤ止め	112箇所	地先境界ブロック 211.8m

工 事 施 工 前




平成26年7月18日		測点	3DK(D棟)
工事概要	駐車場舗装 1263.5㎡ タイヤ止め 112箇所 地先境界ブロック 211.8m 区画線工 390.7m		



平成26年7月18日		測点	4DK-1
工事概要	駐車場舗装 1263.5㎡ タイヤ止め 112箇所 地先境界ブロック 211.8m 区画線工 390.7m		

竣 工 写 真



平成26年11月28日		測点	3DK(D棟)
工事概要	駐車場舗装 1263.5㎡ 区画線工 390.7m	タイヤ止め 112箇所	地先境界ブロック 211.8m



平成26年11月28日		測点	4DK-1
工事概要	駐車場舗装 1263.5㎡ 区画線工 390.7m	タイヤ止め 112箇所	地先境界ブロック 211.8m

工 事 施 工 前



	平成26年7月18日	測点	4DK-2
工事概要	駐車場舗装 1263.5㎡ 柵止め 112箇所 地先境界ブロック 211.8m 区画線工 390.7m		




	平成26年7月18日	測点	4DK-3
工事概要	駐車場舗装 1263.5㎡ 柵止め 112箇所 地先境界ブロック 211.8m 区画線工 390.7m		

竣 工 写 真



平成26年11月28日		測点	4DK-2
工事概要	駐車場舗装 1263.5㎡ 区画線工 390.7m	タイヤ止め 112箇所	地先境界ブロック 211.8m



平成26年11月28日		測点	4DK-3
工事概要	駐車場舗装 1263.5㎡ 区画線工 390.7m	タイヤ止め 112箇所	地先境界ブロック 211.8m

工 事 施 工 前




平成26年7月18日		測点	4DK-4
工事概要	駐車場舗装 1263.5㎡ タイヤ止め 112箇所 地先境界ブロック 211.8m 区画線工 390.7m		




平成26年7月18日		測点	4DK-5
工事概要	駐車場舗装 1263.5㎡ タイヤ止め 112箇所 地先境界ブロック 211.8m 区画線工 390.7m		

竣 工 写 真



	平成26年11月28日	測点	4DK-4
工事概要	駐車場舗装 1263.5㎡ 区画線工 390.7m	タイヤ止め 112箇所	地先境界ブロック 211.8m



	平成26年11月28日	測点	4DK-5
工事概要	駐車場舗装 1263.5㎡ 区画線工 390.7m	タイヤ止め 112箇所	地先境界ブロック 211.8m

工 事 施 工 前




	平成26年7月18日	測点	4DK-6
工事概要	駐車場舗装 1263.5㎡ タイヤ止め 112箇所 地先境界ブロック 211.8m 区画線工 390.7m		



	平成26年7月18日	測点	4DK-7
工事概要	駐車場舗装 1263.5㎡ タイヤ止め 112箇所 地先境界ブロック 211.8m 区画線工 390.7m		

竣 工 写 真



平成26年11月28日		測点	4DK-6
工事概要	駐車場舗装 1263.5㎡ 区画線工 390.7m	タイヤ止め 112箇所	地先境界ブロック 211.8m



平成26年11月28日		測点	4DK-7
工事概要	駐車場舗装 1263.5㎡ 区画線工 390.7m	タイヤ止め 112箇所	地先境界ブロック 211.8m

工 事 施 工 前




	平成26年7月18日	測点	4DK-8
工事概要	駐車場舗装 1263.5㎡ タイヤ止め 112箇所 地先境界ブロック 211.8m 区画線工 390.7m		




	平成26年7月18日	測点	4DK-9
工事概要	駐車場舗装 1263.5㎡ タイヤ止め 112箇所 地先境界ブロック 211.8m 区画線工 390.7m		

竣 工 写 真



平成26年11月28日		測点	4DK-8
工事概要	駐車場舗装 1263.5㎡ 区画線工 390.7m	タヤ止め 112箇所	地先境界ブロック 211.8m




平成26年11月28日		測点	4DK-9
工事概要	駐車場舗装 1263.5㎡ 区画線工 390.7m	タヤ止め 112箇所	地先境界ブロック 211.8m

工 事 施 工 前




平成26年7月18日		測点	4DK-10
工事概要	駐車場舗装 1263.5㎡ 区画線工 390.7m タイヤ止め 112箇所 地先境界ブロック 211.8m		




	測点
工事概要	

竣 工 写 真



平成26年11月28日		測点	4DK-10
工事概要	駐車場舗装 1263.5㎡ 区画線工 390.7m	タイヤ止め 112箇所	地先境界ブロック 211.8m



	測点
工事概要	